

測量標の設置状況写真

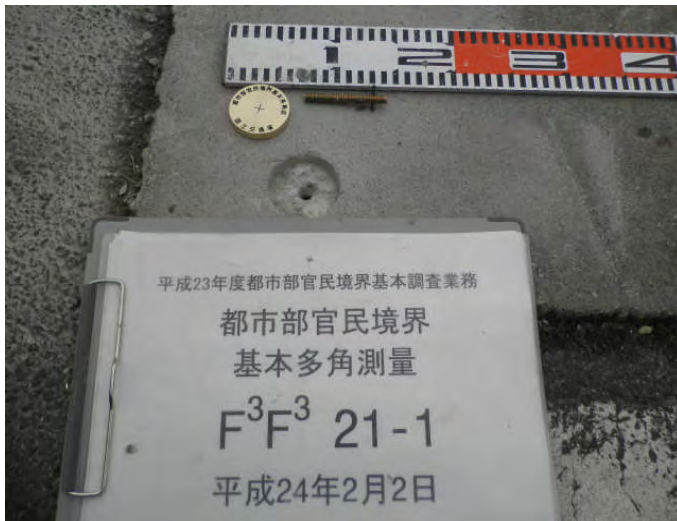
都市部官民境界基本多角点

F3F3 21-1

設置前



掘削



設置完了



測量標の設置状況写真

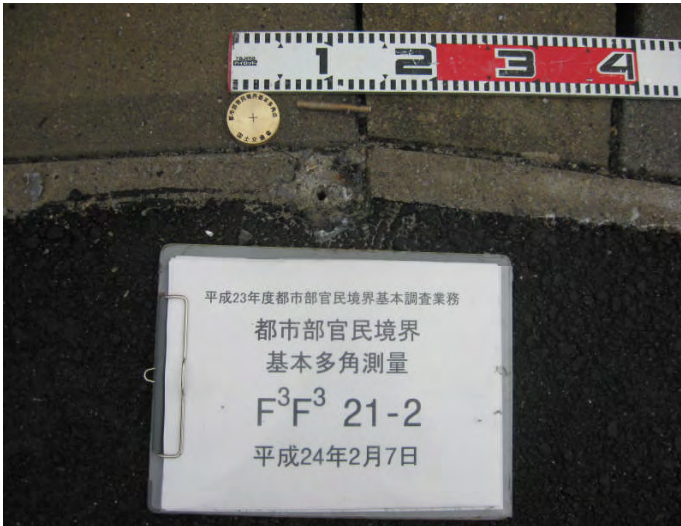
都市部官民境界基本多角点

F3F3 21-2

設置前



掘削



設置完了



測量標の設置状況写真


都市部官民境界基本多角点

F3F3 21-3

設置前



掘削



設置完了



測量標の設置状況写真

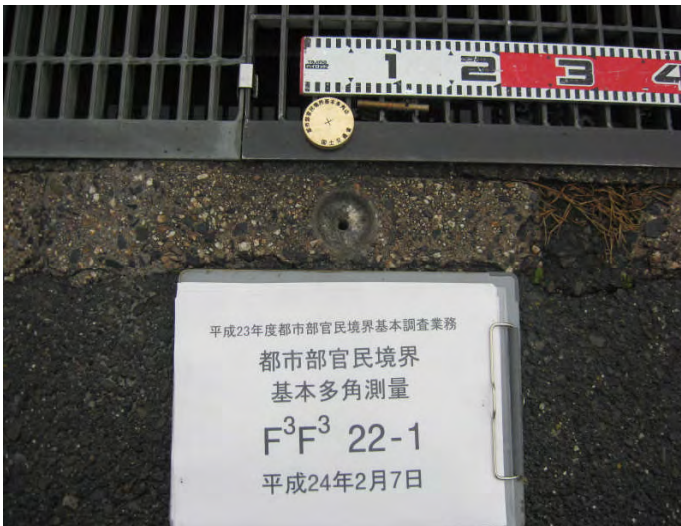
都市部官民境界基本多角点

F3F3 22-1

設置前



掘削



設置完了



測量標の設置状況写真

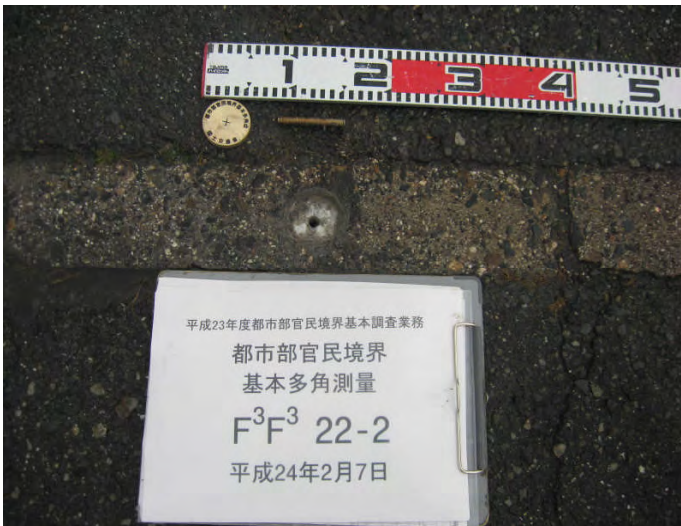
都市部官民境界基本多角点

F3F3 22-2

設置前



掘削



設置完了



測量標の設置状況写真


都市部官民境界基本多角点

F3F3 22-3

設置前



掘削



設置完了



測量標の設置状況写真


都市部官民境界基本多角点

F3F3 23-1

設置前



掘削



設置完了



測量標の設置状況写真


都市部官民境界基本多角点

F3F3 23-2

設置前



掘削



設置完了



測量標の設置状況写真


都市部官民境界基本多角点

F3F3 23-3

設置前



掘削



設置完了



測量標の設置状況写真

都市部官民境界基本多角点

F3F3 24-1

設置前



掘削



設置完了



測量標の設置状況写真


都市部官民境界基本多角点

F3F3 24-2

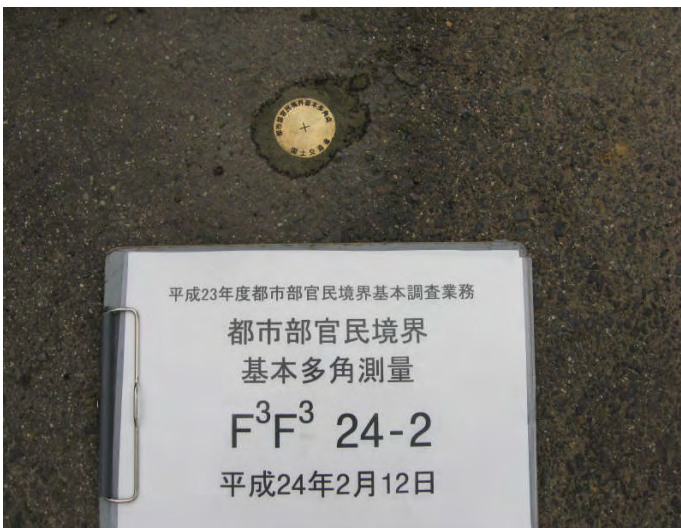
設置前



掘削



設置完了



測量標の設置状況写真

都市部官民境界基本多角点

F3F3 24-3

設置前



掘削



設置完了



測量標の設置状況写真

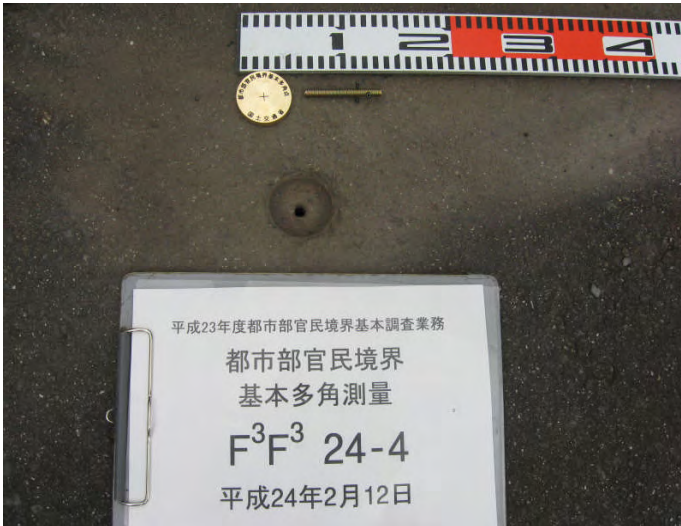
都市部官民境界基本多角点

F3F3 24-4

設置前



掘削



設置完了



測量標の設置状況写真


都市部官民境界基本多角点

F3F3 24-5

設置前



掘削



設置完了



測量標の設置状況写真

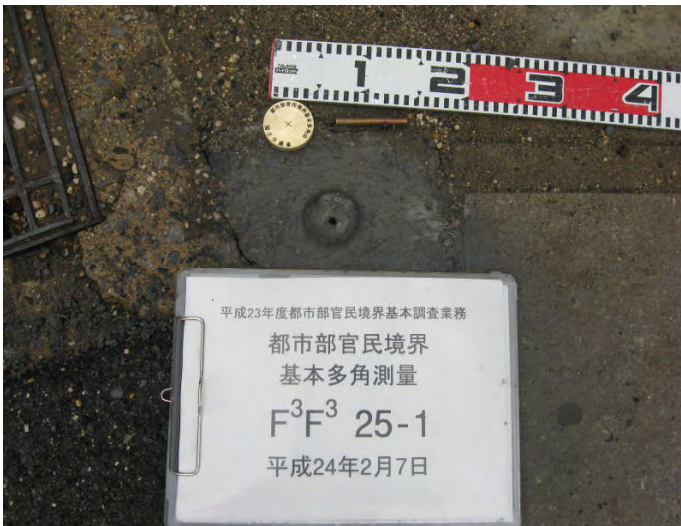
都市部官民境界基本多角点

F3F3 25-1

設置前



掘削



設置完了



測量標の設置状況写真

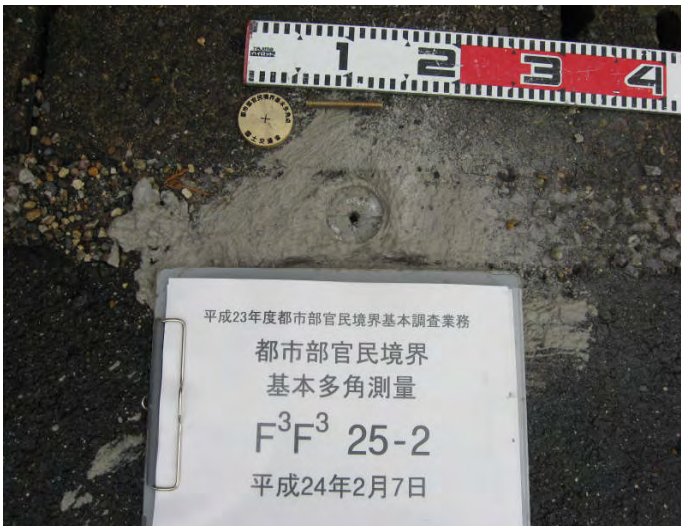
都市部官民境界基本多角点

F3F3 25-2

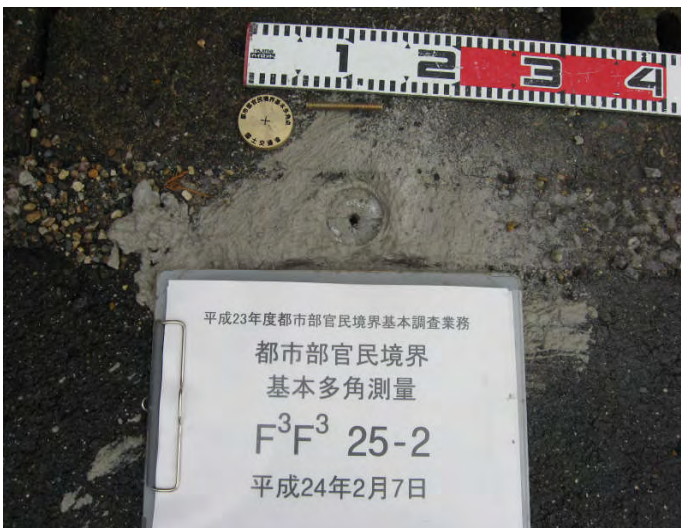
設置前



掘削



設置完了



測量標の設置状況写真


都市部官民境界基本多角点

F3F3 25-3

設置前



掘削



設置完了



測量標の設置状況写真


都市部官民境界基本多角点

F3F3 25-4

設置前



掘削



設置完了



測量標の設置状況写真


都市部官民境界基本多角点

F3F3 26-1

設置前



掘削



設置完了



測量標の設置状況写真

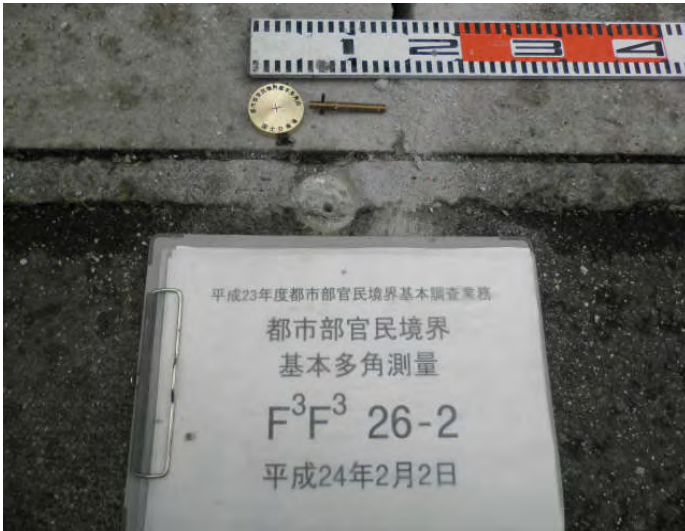
都市部官民境界基本多角点

F3F3 26-2

設置前



掘削



設置完了



測量標の設置状況写真


都市部官民境界基本多角点

F3F3 27-1

設置前



掘削



設置完了



測量標の設置状況写真


都市部官民境界基本多角点

F3F3 27-2

設置前



掘削



設置完了



測量標の設置状況写真

都市部官民境界基本多角点

F3F3 27-3

設置前



掘削



設置完了



測量標の設置状況写真

都市部官民境界基本多角点

F3F3 28-1

設置前



掘削



設置完了



測量標の設置状況写真

都市部官民境界基本多角点

F3F3 28-2

設置前



掘削



設置完了



測量標の設置状況写真


都市部官民境界基本多角点

F3F3 29-1

設置前



掘削



設置完了



測量標の設置状況写真

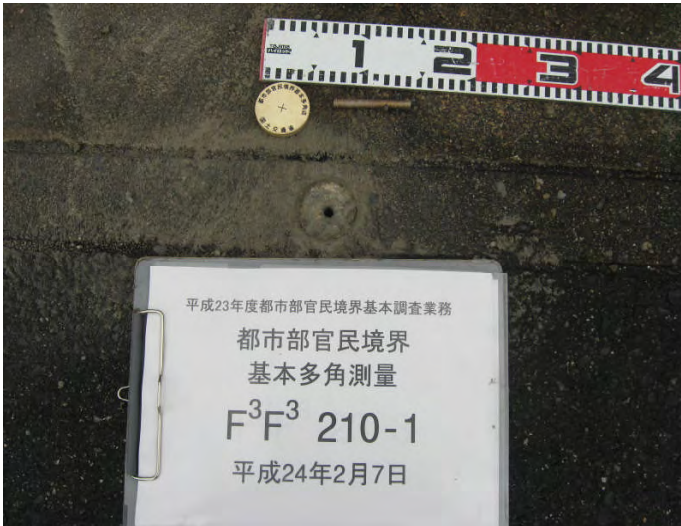
都市部官民境界基本多角点

F3F3 210-1

設置前



掘削



設置完了



測量標の設置状況写真


都市部官民境界基本多角点

F3F3 210-2

設置前



掘削



設置完了



測量標の設置状況写真

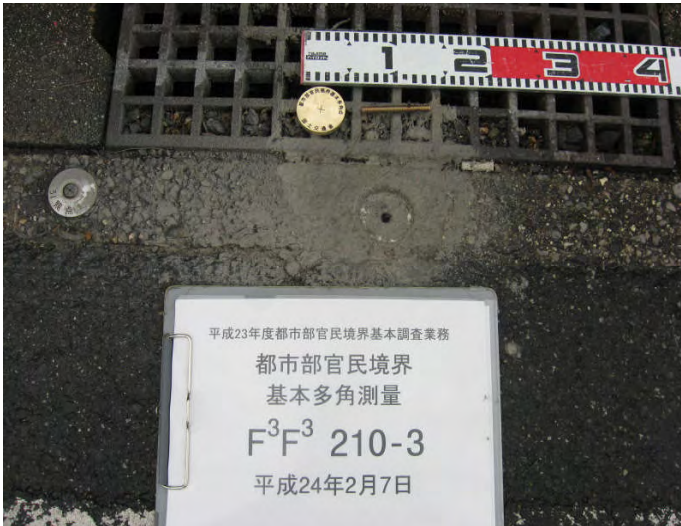
都市部官民境界基本多角点

F3F3 210-3

設置前



掘削



設置完了



測量標の設置状況写真

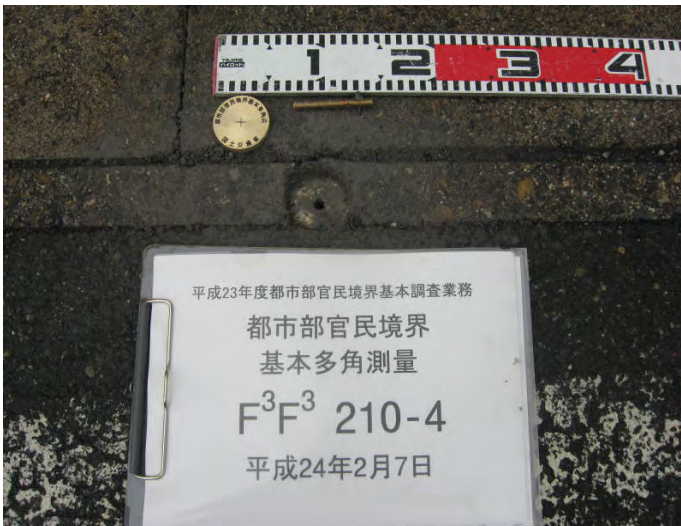
都市部官民境界基本多角点

F3F3 210-4

設置前



掘削



設置完了



測量標の設置状況写真

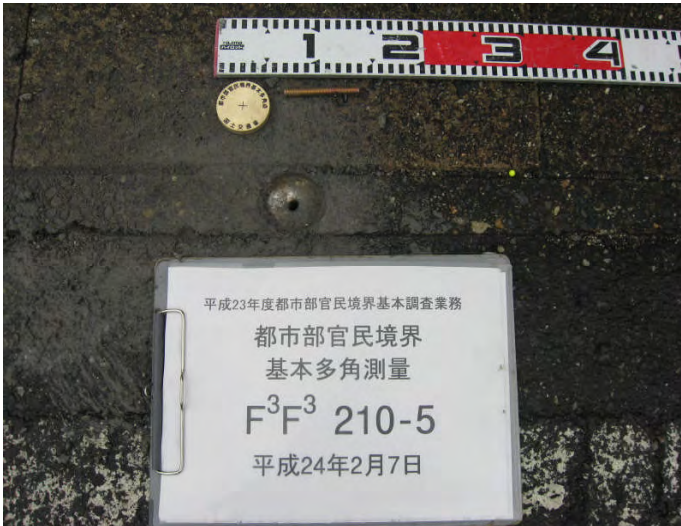
都市部官民境界基本多角点

F3F3 210-5

設置前



掘削



設置完了



測量標の設置状況写真

都市部官民境界基本多角点

F3F3 211-1

設置前



掘削



設置完了



測量標の設置状況写真


都市部官民境界基本多角点

F3F3 212-1

設置前



掘削



設置完了



測量標の設置状況写真


都市部官民境界基本多角点

F3F3 212-2

設置前



掘削



設置完了



測量標の設置状況写真

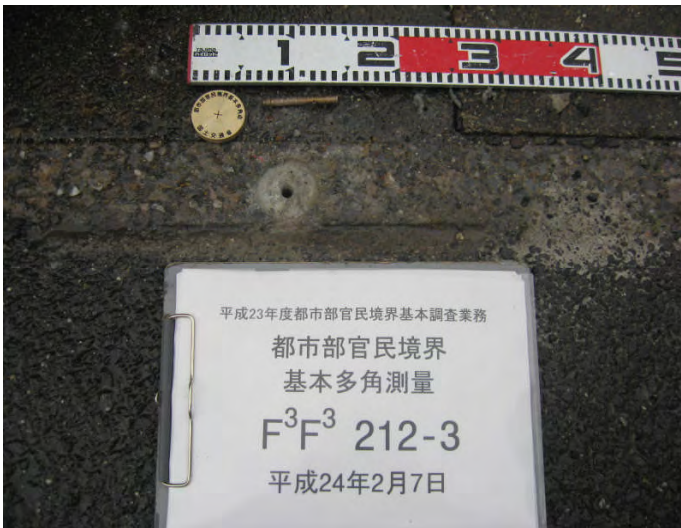
都市部官民境界基本多角点

F3F3 212-3

設置前



掘削



設置完了



測量標の設置状況写真

都市部官民境界基本多角点

F3F3 212-4

設置前



掘削



設置完了



測量標の設置状況写真

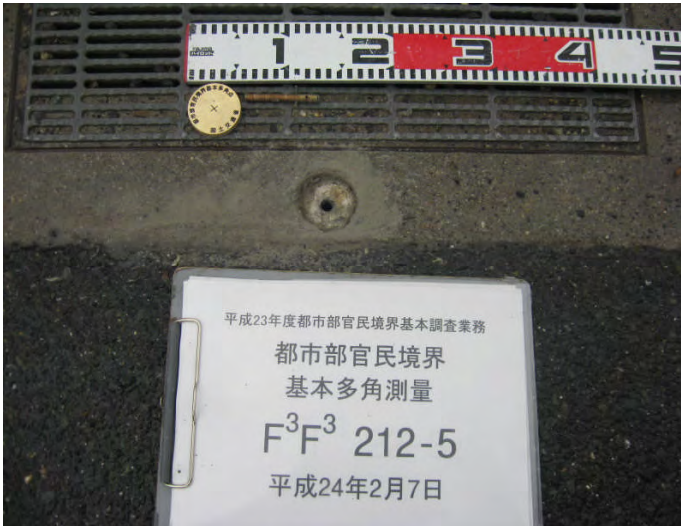
都市部官民境界基本多角点

F3F3 212-5

設置前



掘削



設置完了



測量標の設置状況写真


都市部官民境界基本多角点

F3F3 213-1

設置前



掘削



設置完了



測量標の設置状況写真

都市部官民境界基本多角点

F3F3 214-1

設置前



掘削



設置完了



測量標の設置状況写真

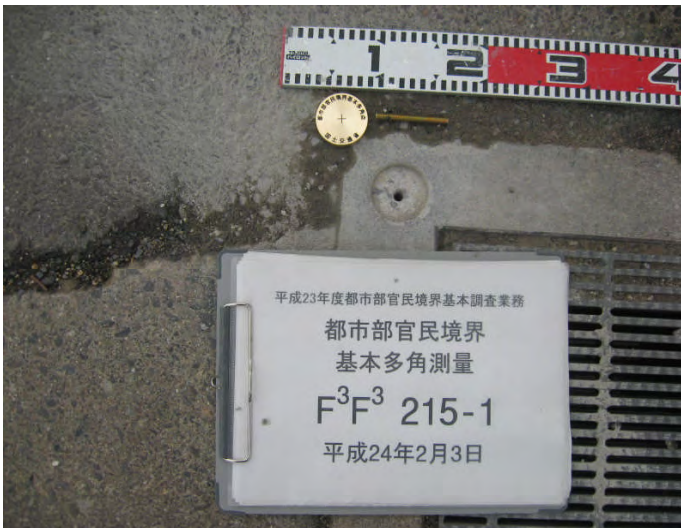
都市部官民境界基本多角点

F3F3 215-1

設置前



掘削



設置完了



測量標の設置状況写真

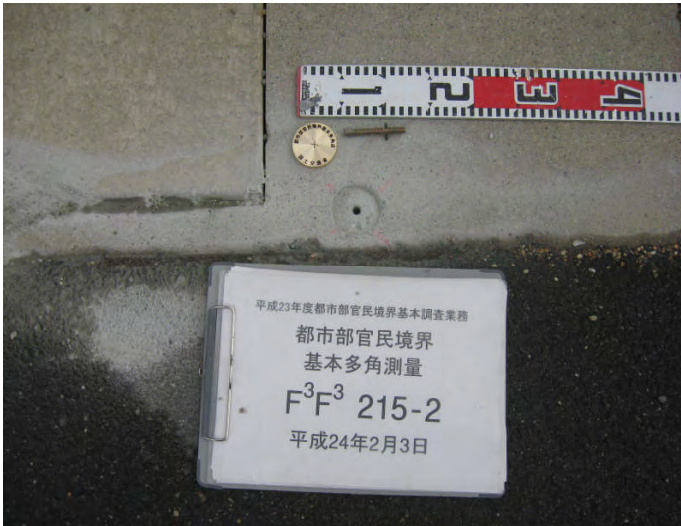
都市部官民境界基本多角点

F3F3 215-2

設置前



掘削



設置完了



測量標の設置状況写真


都市部官民境界基本多角点

F3F3 215-3

設置前



掘削



設置完了



測量標の設置状況写真

都市部官民境界基本多角点

F3F3 215-4

設置前



掘削



設置完了



測量標の設置状況写真

都市部官民境界基本多角点

F3F3 215-5

設置前



掘削



設置完了



測量標の設置状況写真

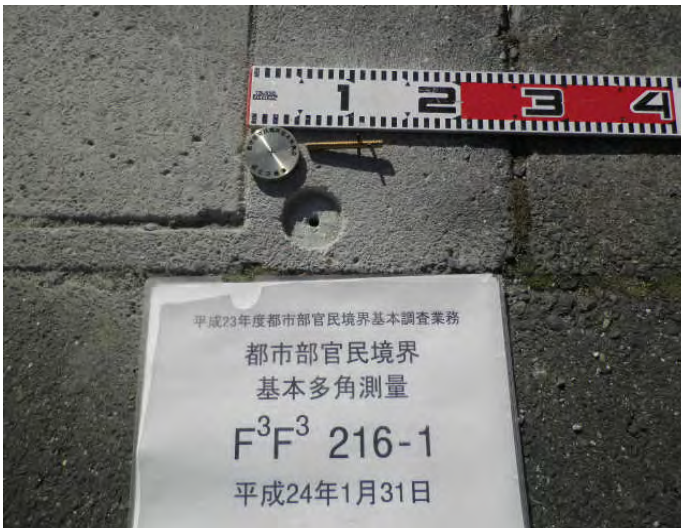
都市部官民境界基本多角点

F3F3 216-1

設置前



掘削



設置完了



測量標の設置状況写真

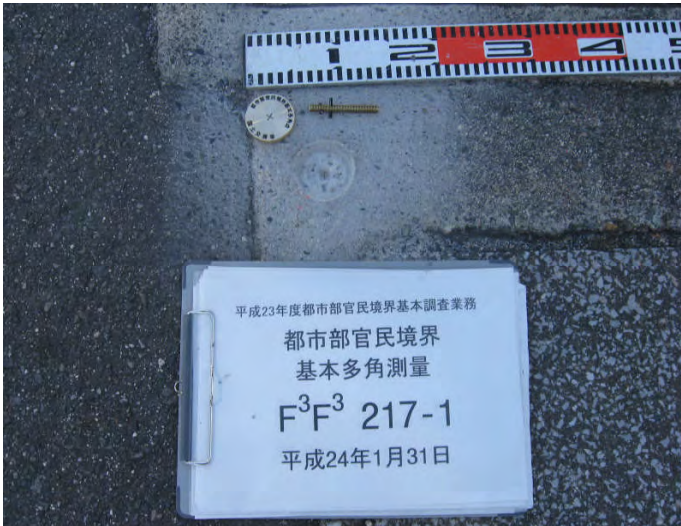
都市部官民境界基本多角点

F3F3 217-1

設置前



掘削



設置完了



測量標の設置状況写真

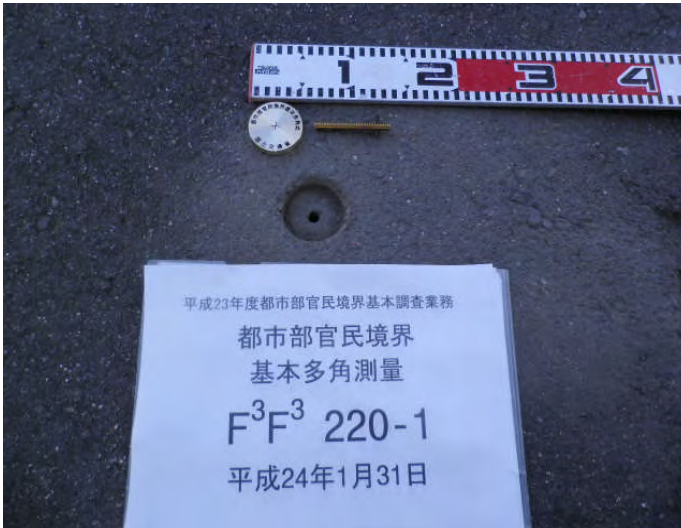
都市部官民境界基本多角点

F3F3 220-1

設置前



掘削



設置完了



測量標の設置状況写真


都市部官民境界基本多角点

F3F3 220-2

設置前



掘削



設置完了



測量標の設置状況写真

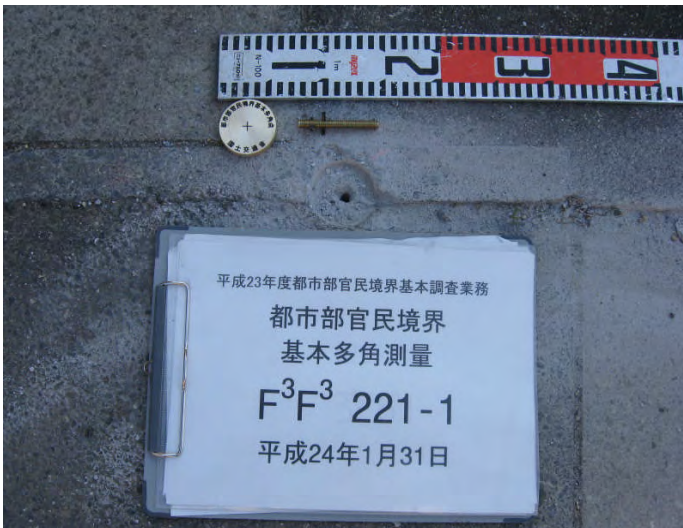
都市部官民境界基本多角点

F3F3 221-1

設置前



掘削



設置完了



測量標の設置状況写真


都市部官民境界基本多角点

F3F3 222-1

設置前



掘削



設置完了



測量標の設置状況写真

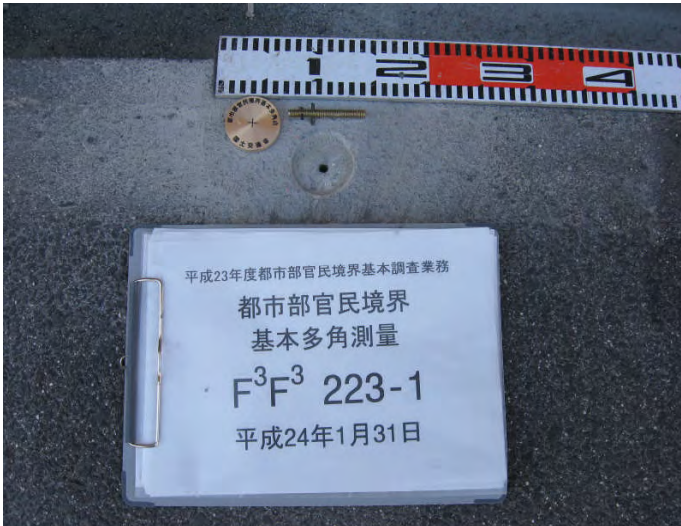
都市部官民境界基本多角点

F3F3 223-1

設置前



掘削



設置完了



測量標の設置状況写真

都市部官民境界基本多角点

F3F3 223-2

設置前



掘削



設置完了



測量標の設置状況写真

都市部官民境界基本多角点

F3F3 225-1

設置前



掘削



設置完了



測量標の設置状況写真


都市部官民境界基本多角点

F3F3 225-2

設置前



掘削



設置完了



測量標の設置状況写真

都市部官民境界基本多角点

F3F3 226-1

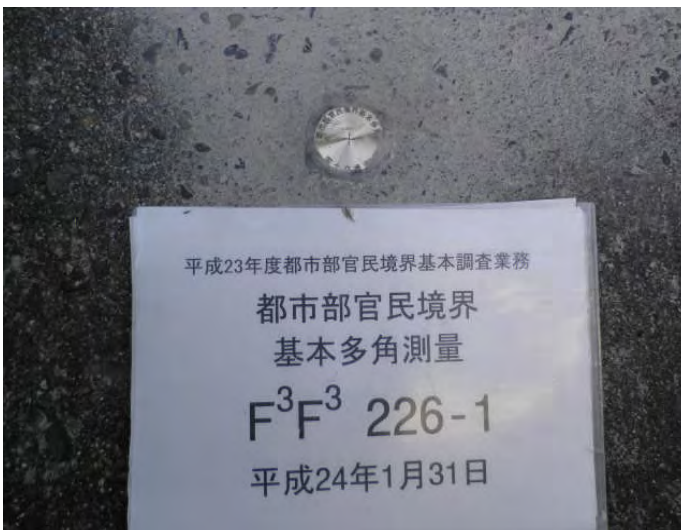
設置前



掘削



設置完了



測量標の設置状況写真

都市部官民境界基本多角点

F³F³ 226-2

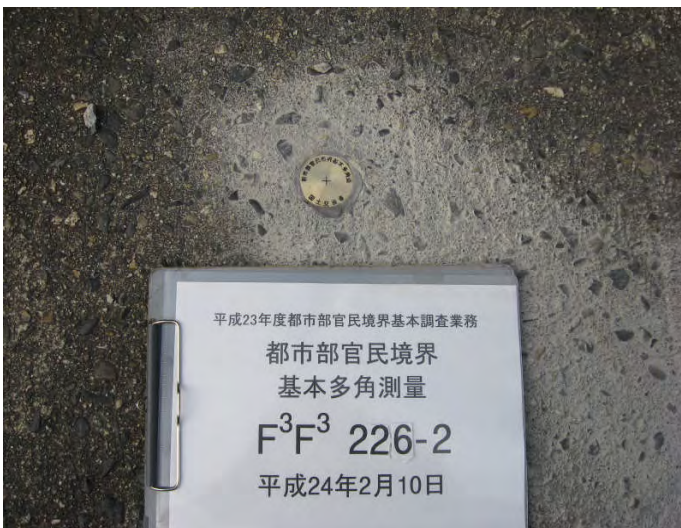
設置前



掘削



設置完了



測量標の設置状況写真

都市部官民境界基本多角点

F3F3 227-1

設置前



掘削



設置完了



測量標の設置状況写真

都市部官民境界基本多角点

F3F3 227-2

設置前



掘削



設置完了



測量標の設置状況写真

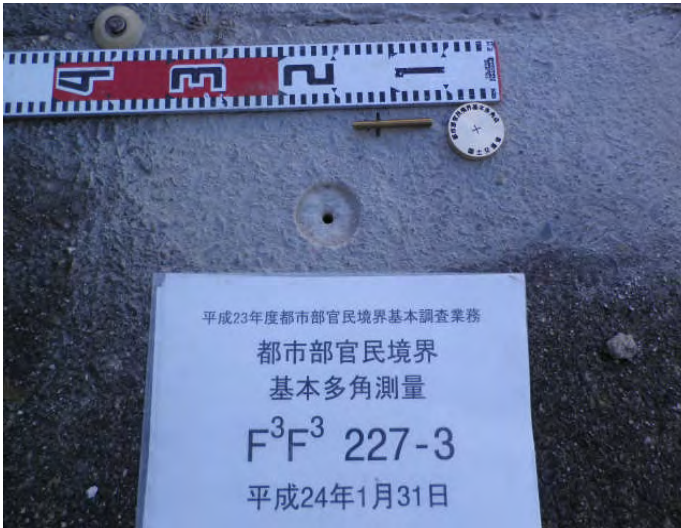
都市部官民境界基本多角点

F3F3 227-3

設置前



掘削



設置完了



測量標の設置状況写真


都市部官民境界基本多角点

F3F3 227-4

設置前



掘削



設置完了



測量標の設置状況写真

都市部官民境界基本多角点

F3F3 227-5

設置前



掘削



設置完了



測量標の設置状況写真


都市部官民境界基本多角点

F3F3 228-1

設置前



掘削



設置完了



測量標の設置状況写真

都市部官民境界基本多角点

F3F3 229-1

設置前



掘削



設置完了



測量標の設置状況写真

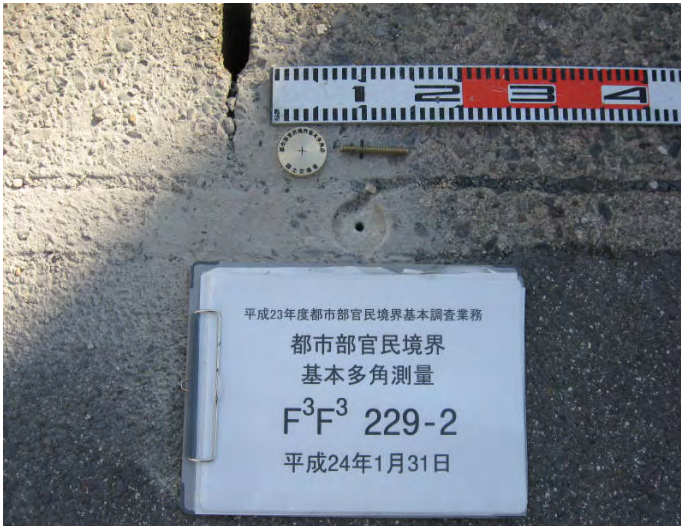
都市部官民境界基本多角点

F3F3 229-2

設置前



掘削



設置完了



測量標の設置状況写真

都市部官民境界基本多角点

F3F3 229-3

設置前



掘削



設置完了



測量標の設置状況写真

都市部官民境界基本多角点

F3F3 231-1

設置前



掘削



設置完了



測量標の設置状況写真

都市部官民境界基本多角点

F3F3 231-2

設置前



掘削



設置完了



測量標の設置状況写真


都市部官民境界基本多角点

F3F3 231-3

設置前



掘削



設置完了



測量標の設置状況写真

都市部官民境界基本多角点

F3F3 233-1

設置前



掘削



設置完了



測量標の設置状況写真

都市部官民境界基本多角点

F3F3 233-2

設置前



掘削



設置完了



測量標の設置状況写真

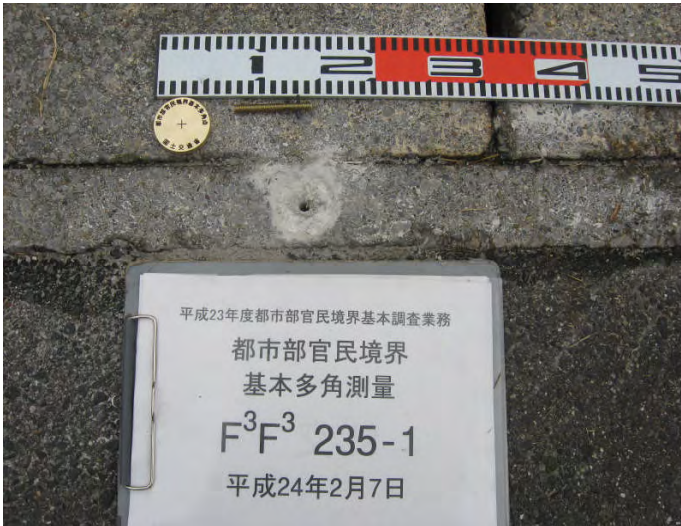
都市部官民境界基本多角点

F3F3 235-1

設置前



掘削



設置完了



測量標の設置状況写真


都市部官民境界基本多角点

F3F3 235-2

設置前



掘削



設置完了



測量標の設置状況写真

都市部官民境界基本多角点

F3F3 235-3

設置前



掘削



設置完了



測量標の設置状況写真

都市部官民境界基本多角点

F3F3 236-1

設置前



掘削



設置完了



測量標の設置状況写真

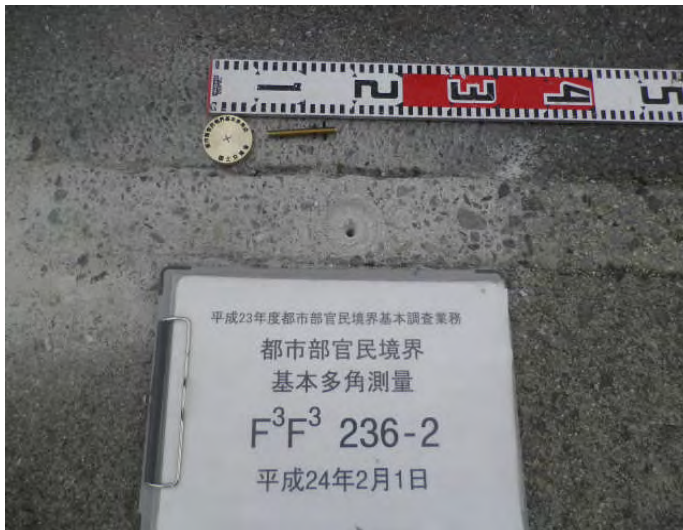
都市部官民境界基本多角点

F3F3 236-2

設置前



掘削



設置完了



測量標の設置状況写真

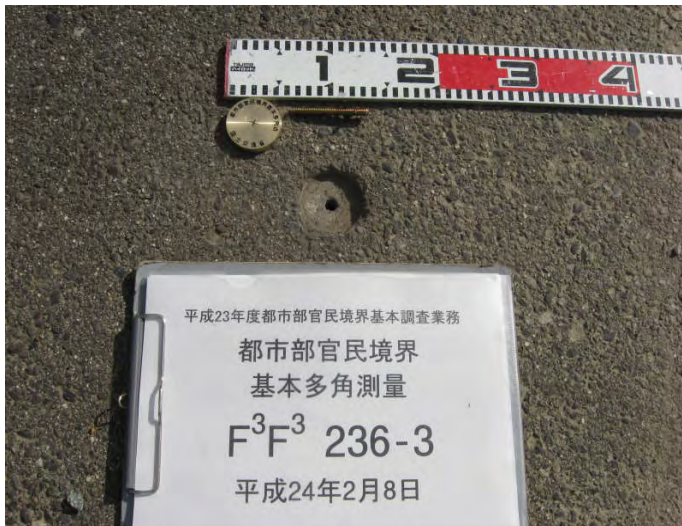
都市部官民境界基本多角点

F3F3 236-3

設置前



掘削



設置完了



測量標の設置状況写真

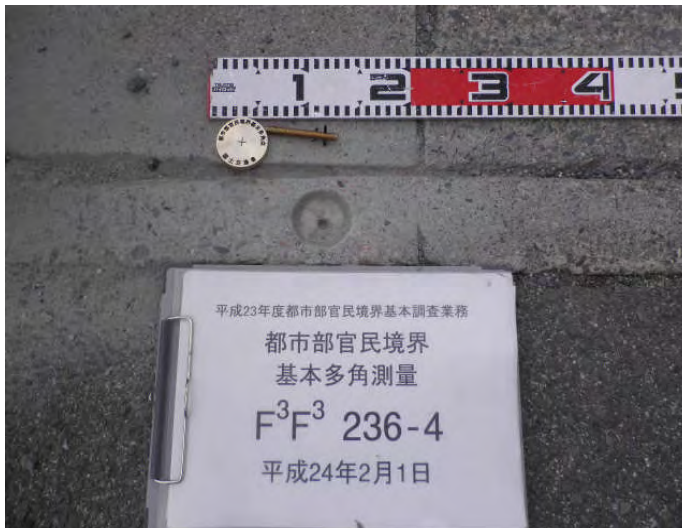
都市部官民境界基本多角点

F3F3 236-4

設置前



掘削



設置完了



測量標の設置状況写真

都市部官民境界基本多角点

F3F3 236-5

設置前



掘削



設置完了



測量標の設置状況写真

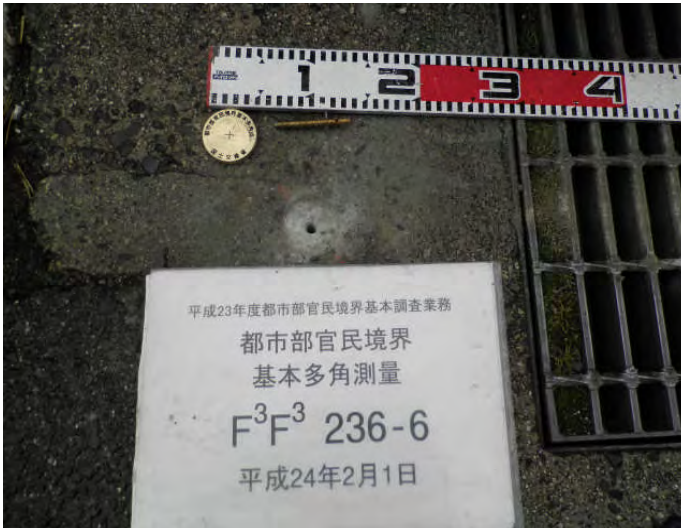
都市部官民境界基本多角点

F3F3 236-6

設置前



掘削



設置完了



測量標の設置状況写真

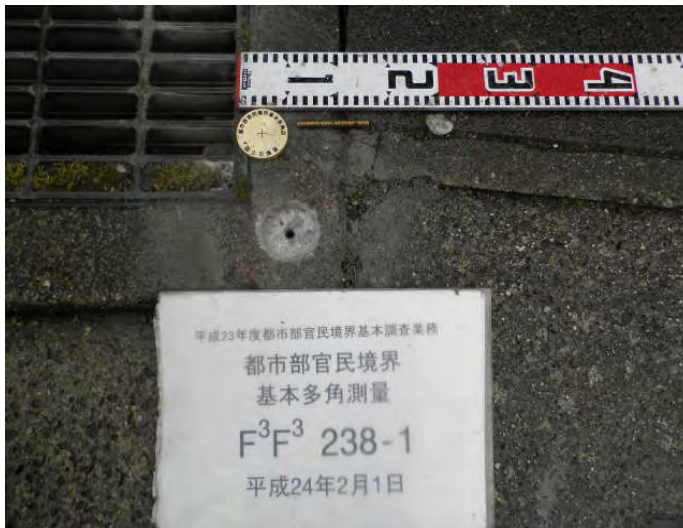
都市部官民境界基本多角点

F3F3 238-1

設置前



掘削



設置完了



測量標の設置状況写真

都市部官民境界基本多角点

F3F3 238-2

設置前



掘削



設置完了



測量標の設置状況写真

都市部官民境界基本多角点

F3F3 238-3

設置前



掘削



設置完了



測量標の設置状況写真


都市部官民境界基本多角点

F3F3 239-1

設置前



掘削



設置完了



測量標の設置状況写真

都市部官民境界基本多角点

F3F3 239-2

設置前



掘削



設置完了



測量標の設置状況写真

都市部官民境界基本多角点

F3F3 239-3

設置前



掘削



設置完了



測量標の設置状況写真

都市部官民境界基本多角点

F3F3 240-1

設置前



掘削



設置完了



測量標の設置状況写真

都市部官民境界基本多角点

F3F3 240-2

設置前



掘削



設置完了



測量標の設置状況写真


都市部官民境界基本多角点

F3F3 241-1

設置前



掘削



設置完了



測量標の設置状況写真


都市部官民境界基本多角点

F3F3 241-2

設置前



掘削



設置完了



測量標の設置状況写真

都市部官民境界基本多角点

F3F3 241-3

設置前



掘削



設置完了



測量標の設置状況写真

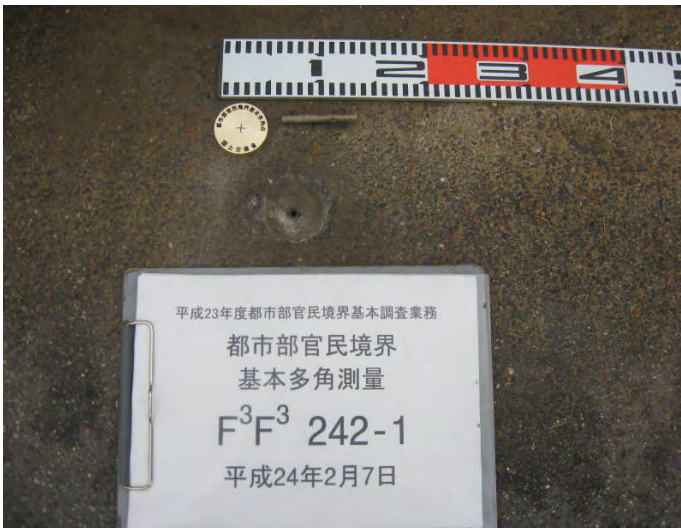
都市部官民境界基本多角点

F3F3 242-1

設置前



掘削



設置完了



測量標の設置状況写真

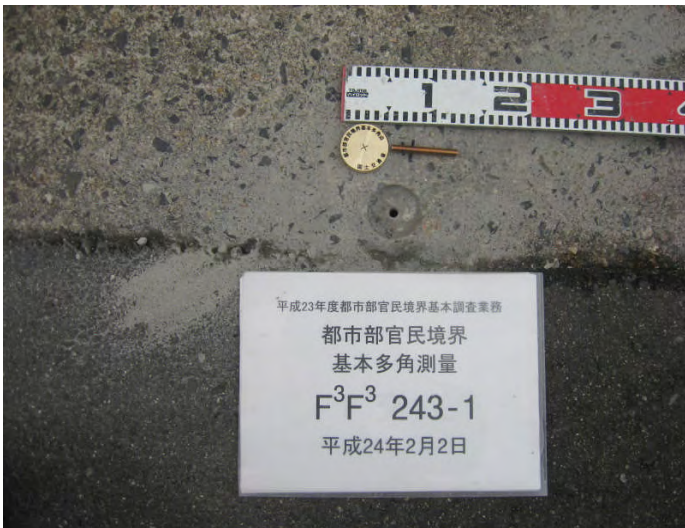
都市部官民境界基本多角点

F3F3 243-1

設置前



掘削



設置完了



測量標の設置状況写真

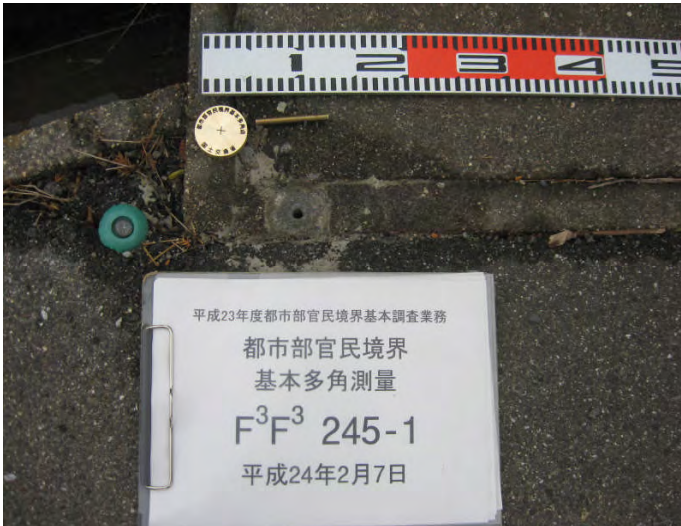
都市部官民境界基本多角点

F3F3 245-1

設置前



掘削



設置完了



測量標の設置状況写真

都市部官民境界基本多角点

F3F3 248-1

設置前



掘削



設置完了



測量標の設置状況写真

都市部官民境界基本多角点

F3F3 248-2

設置前



掘削



設置完了



測量標の設置状況写真

都市部官民境界基本多角点

F3F3 248-3

設置前



掘削



設置完了



測量標の設置状況写真

都市部官民境界基本多角点

F3F3 248-4

設置前



掘削



設置完了



測量標の設置状況写真


都市部官民境界基本多角点

F3F3 248-5

設置前



掘削



設置完了



測量標の設置状況写真


都市部官民境界基本多角点

F3F3 248-6

設置前



掘削



設置完了



測量標の設置状況写真

都市部官民境界基本多角点

F3F3 249-1

設置前



掘削



設置完了



測量標の設置状況写真

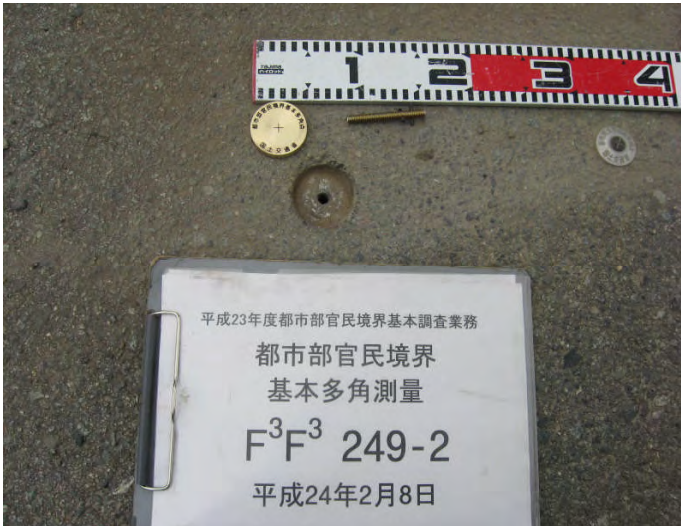
都市部官民境界基本多角点

F3F3 249-2

設置前



掘削



設置完了



測量標の設置状況写真


都市部官民境界基本多角点

F3F3 249-3

設置前



掘削



設置完了



測量標の設置状況写真


都市部官民境界基本多角点

F3F3 249-4

設置前



掘削



設置完了



測量標の設置状況写真

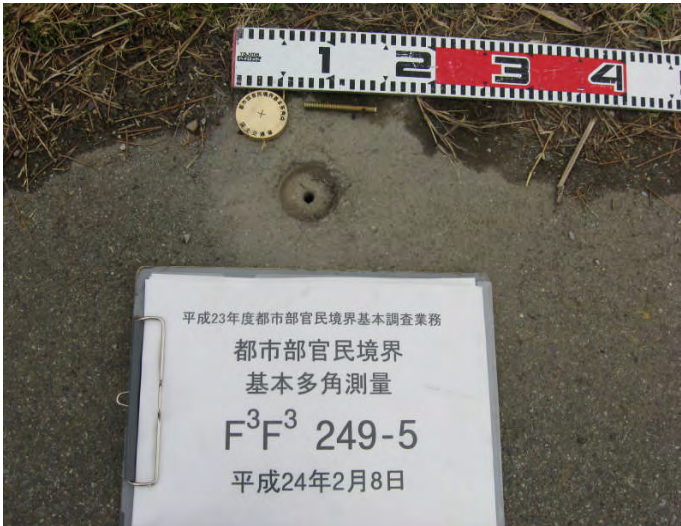
都市部官民境界基本多角点

F3F3 249-5

設置前



掘削



設置完了



測量標の設置状況写真


都市部官民境界基本多角点

F3F3 249-6

設置前



掘削



設置完了

